

«СОГЛАСОВАНО»
(Администрацией органа
местного самоуправления)

дата подпись ФИО

«УТВЕРЖДАЮ»
(Руководитель
образовательного учреждения)
О.И. Шатрова

дата подпись ФИО

«СОГЛАСОВАНО»
(Госавтоинспекцией
муниципального образования)
Заместитель начальника
ОГИБДД ОП (дислокация г.
Чердынь) МО МВД России
«Красновишерский» майор
полиции Д.Н. Галашов

дата подпись ФИО

ПАСПОРТ

дорожной безопасности образовательного учреждения

(т и п о в о й)

МАОУ «Керчевская средняя общеобразовательная школа»

(наименование образовательного учреждения)

Общие сведения

МАОУ «Керчевская средняя общеобразовательная школа»

(Наименование ОУ)

Тип ОУ общеобразовательная школа

Юридический адрес ОУ: 618616 Пермский край, Чердынский район, п. Керчевский, ул. 50 лет Октября, дом 36

Фактический адрес ОУ: 618616 Пермский край, Чердынский район, п. Керчевский, ул. 50 лет Октября, дом 36

Руководители ОУ:

Директор (заведующий) Шатрова Ольга Ивановна _____27-105_____

(фамилия, имя, отчество)

(телефон)

Заместитель директора

по учебной работе Малышева Елена Викторовна _____27-484; 27-387_____

(фамилия, имя, отчество)

(телефон)

Заместитель директора

по воспитательной работе Щелгачева Любовь Владимировна 27-484

(фамилия, имя, отчество)

(телефон)

Ответственные работники

муниципального органа

образования

директор

Шатрова Ольга Ивановна

_____должность_____ 8(34240) 27-105

(телефон)

Ответственные от

Госавтоинспекции

инспектор по пропаганде БДД Бондарева Е.С.

(должность)

(фамилия, имя, отчество)

Зам. начальника ОГИБДД Галашов Д.Н.

(должность)

(фамилия, имя, отчество)

8(34240) 2-86-73

(телефон)

Ответственные работники

за мероприятия по профилактике

детского травматизма

зам. директора по ВР Щелгачева Л.В.

(должность)

(фамилия, имя, отчество)

27-484

(телефон)

Руководитель или ответственный
работник дорожно-эксплуатационной
организации, осуществляющей
содержание УДС*

Заварзин О.В.
(фамилия, имя, отчество)

27-103
(телефон)

Руководитель или ответственный
работник дорожно-эксплуатационной
организации, осуществляющей
содержание ТСОДД*

Заварзин О.В.
(фамилия, имя, отчество)

27-103
(телефон)

Количество учащихся _____ 275 _____

Наличие уголка по БДД имеется, второй этаж
(если имеется, указать место расположения)

Наличие класса по БДД _____ нет _____
(если имеется, указать место расположения)

Наличие автогородка (площадки) по БДД _____ нет _____

Наличие автобуса в ОУ _____ имеется _____
(при наличии автобуса)

Владелец автобуса МАОУ «Керчевская средняя общеобразовательная
школа
(ОУ, муниципальное образование и др.)

Время занятий в ОУ:

1-ая смена: с 9.00 – 16.10

2-ая смена:

внеклассные занятия: 15.00 – 20.00

Телефоны оперативных служб:

112 или 27361 – пож. часть № 13;

* Дорожно-эксплуатационные организации, осуществляющие содержание УДС, несут ответственность в соответствии с законодательством Российской Федерации (Федеральный закон «О безопасности дорожного движения» №196-ФЗ, КоАП, Гражданский кодекс).

02 – полиция, 2-85-44;

27-473 участковый;

03 – скорая помощь

Содержание

I. План-схемы ОУ.

- 1) район расположения ОУ, пути движения транспортных средств и детей (учеников, обучающихся);
- 2) организация дорожного движения в непосредственной близости от образовательного учреждения с размещением соответствующих технических средств, маршруты движения детей и расположение парковочных мест;
- 3) маршруты движения организованных групп детей от ОУ к стадиону, парку или к спортивно-оздоровительному комплексу;
- 4) пути движения транспортных средств к местам разгрузки/погрузки и рекомендуемых безопасных путей передвижения детей по территории образовательного учреждения.

План –схемы оформляются на основании дислокаций дорожных знаков и разметки, предоставленных территориальными органами ГИБДД,

II. Информация об обеспечении безопасности перевозок детей специальным транспортным средством (автобусом).

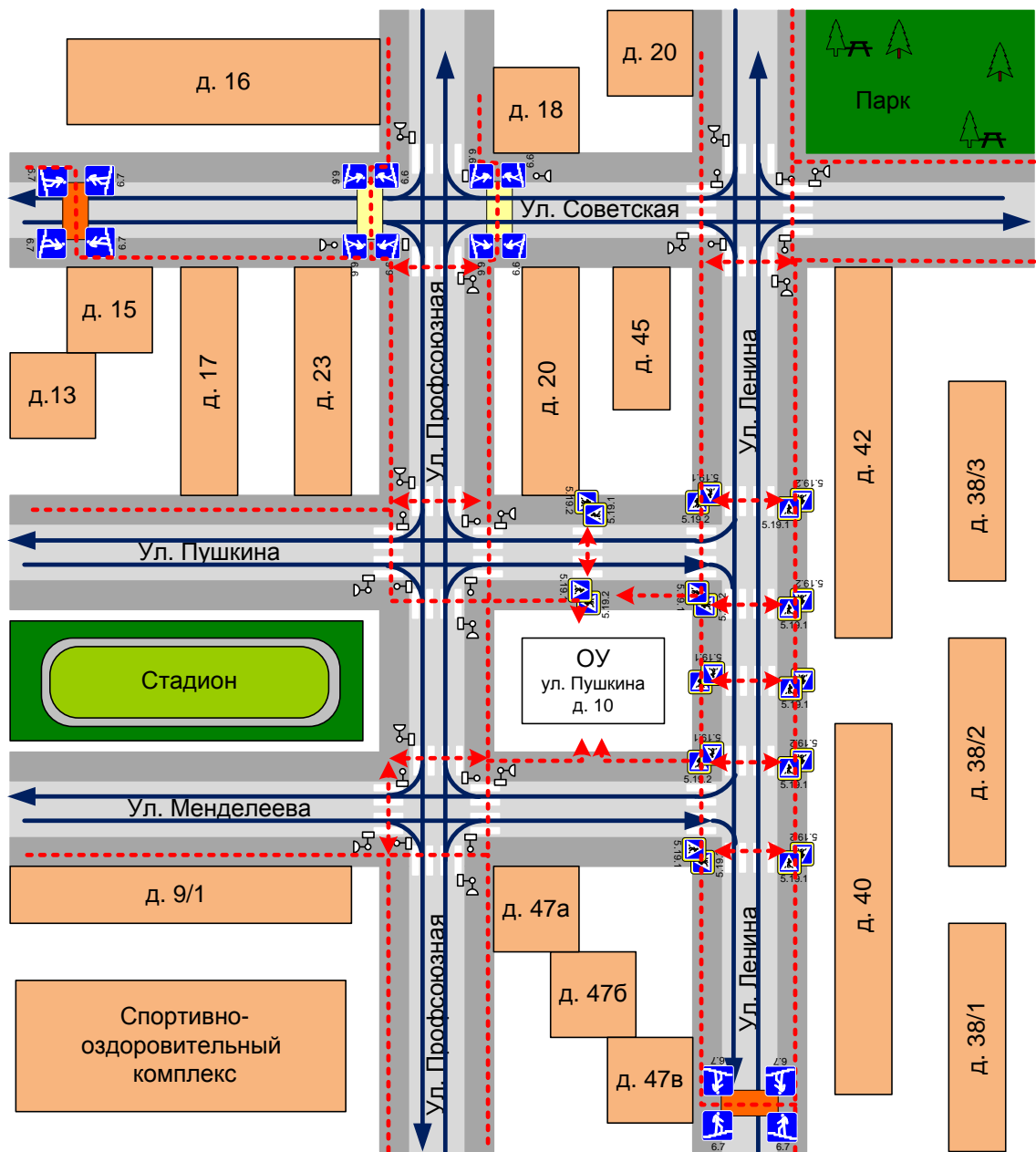
- 1) общие сведения;
- 2) маршрут движения автобуса до ОУ;
- 3) безопасное расположение остановки автобуса ОУ.








III. Приложения:

І. План-схемы ОУ.

План-схема района расположения ОУ, пути движения транспортных средств и детей (учеников)

Образец



-  - жилая застройка
-  - проезжая часть
-  - тротуар
-  - подземный пешеходный переход
-  - надземный пешеходный переход
-  - движение транспортных средств
-  - движение детей (учеников) в (из) образовательное учреждение

Рекомендации к составлению план-схемы района расположения ОУ

1. Район расположения образовательного учреждения определяется группой жилых домов, зданий и улично-дорожной сетью с учетом остановок общественного транспорта (выходов из станций метро), центром которого является непосредственно образовательное учреждение;

2. Территория, указанная в схеме, включает в себя:

- образовательное учреждение;
- стадион вне территории ОУ, на котором могут проводиться занятия по физической культуре (*при наличии*);
- парк, в котором преподавателями проводятся занятия на открытом воздухе (*при наличии*);
- спортивно-оздоровительный комплекс (*при наличии*);
- жилые дома, в которых проживает большая часть детей (учеников) данного образовательного учреждения;
- автомобильные дороги и тротуары;

3. На схеме обозначено:

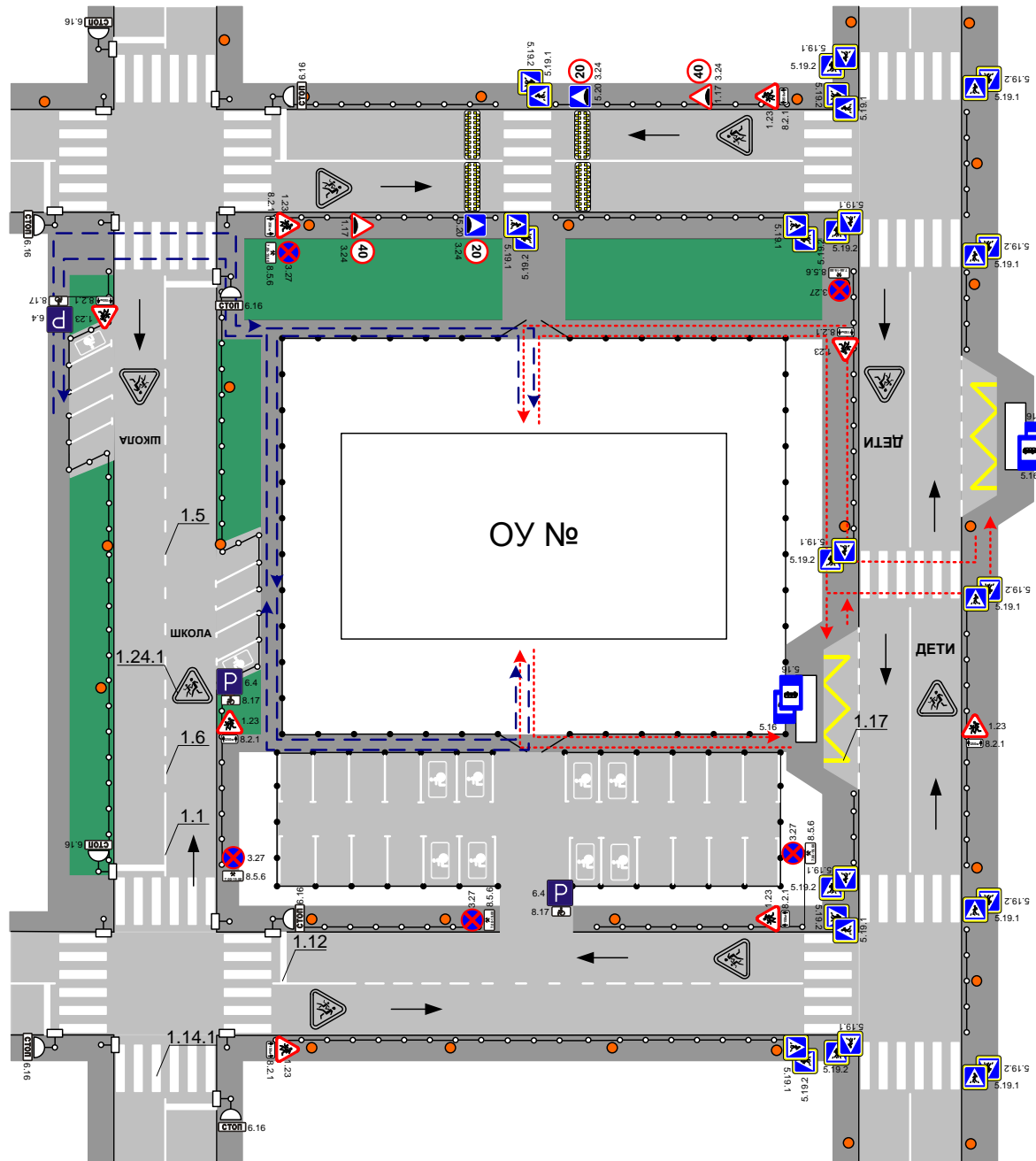
- расположение жилых домов, зданий и сооружений;
- сеть автомобильных дорог;
- пути движения транспортных средств;
- пути движения детей (учеников) в/из образовательного учреждения;
- уличные (наземные – регулируемые / нерегулируемые) и внеуличные (надземные и подземные) пешеходные переходы;
- названия улиц и нумерация домов.

Схема необходима для общего представления о районе расположения ОУ. Для изучения безопасности движения детей на схеме обозначены наиболее частые пути движения учеников от дома (от отдаленных остановок маршрутных транспортных средств) к ОУ и обратно.

При исследовании маршрутов движения детей необходимо уделить особое внимание опасным зонам, где часто дети (ученики, обучающиеся) пересекают проезжую часть не по пешеходному переходу.

Схема организации дорожного движения в непосредственной близости от образовательного учреждения с размещением соответствующих технических средств, маршруты движения детей и расположение парковочных мест

Образец схемы.



- пешеходное ограждение
- ограждение образовательного учреждения и стоянки транспортных средств
- искусственная неровность
- искусственное освещение
- направление движения транспортного потока
- направление движения детей от остановок маршрутных транспортных средств
- направление движения детей от остановок частных транспортных средств

(допускается схему дополнять фотоматериалами)

Рекомендации к составлению схемы организации дорожного движения в непосредственной близости от образовательного учреждения

1. Схема организации дорожного движения ограничена автомобильными дорогами, находящимися в непосредственной близости от образовательного учреждения;

2. На схеме обозначено:

- здание ОУ с указанием территории, принадлежащей непосредственно ОУ (при наличии указать ограждение территории);
- автомобильные дороги и тротуары;
- уличные (наземные – регулируемые / нерегулируемые) и внеуличные (надземные и подземные) пешеходные переходы на подходах к ОУ;
- дислокация существующих дорожных знаков и дорожной разметки;
- другие технические средства организации дорожного движения;
- направление движения транспортных средств по проезжей части;
- направление безопасного маршрута движения детей (учеников, обучающихся);

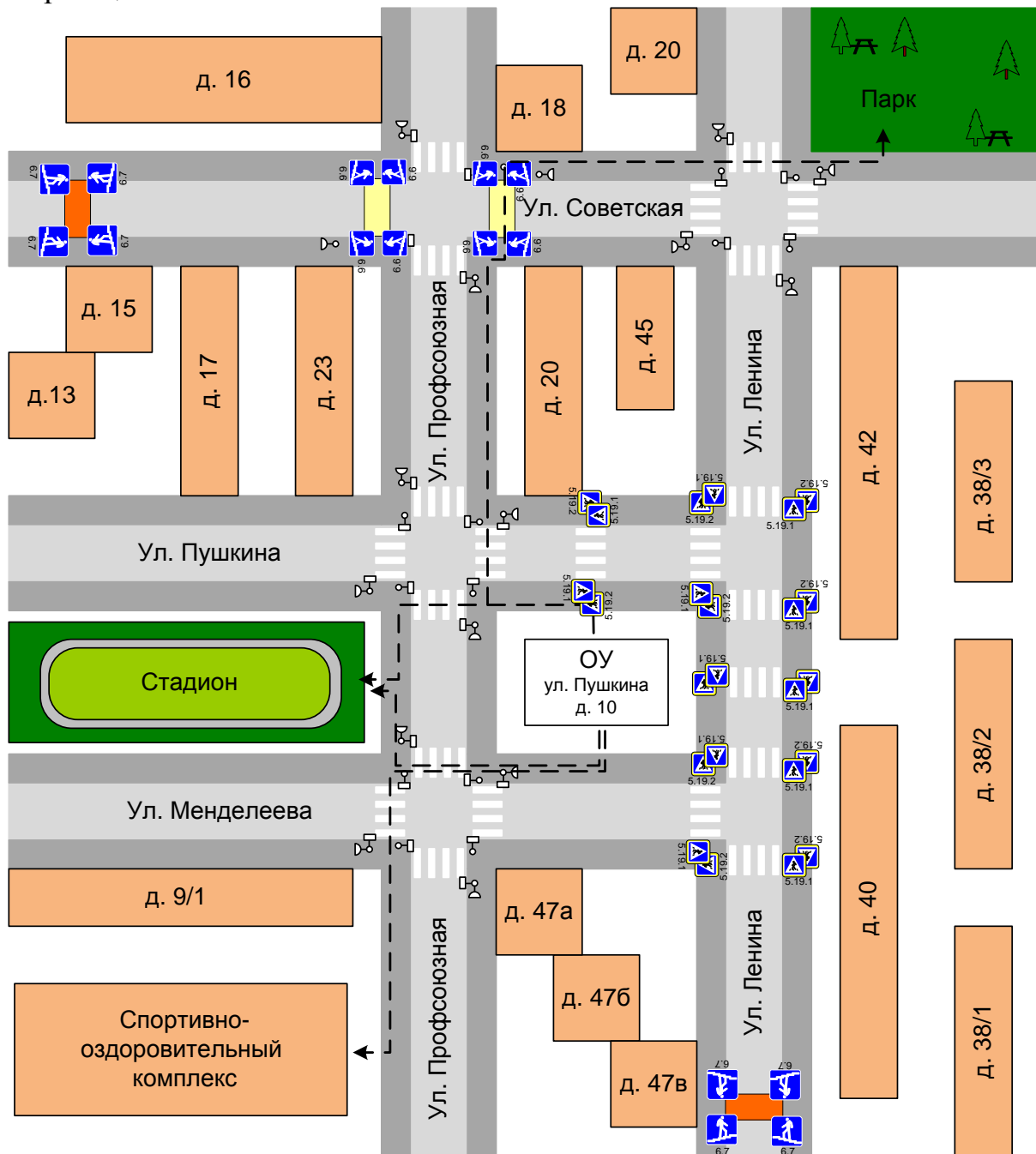
3. На схеме указано расположение остановок маршрутных транспортных средств и безопасные маршруты движения детей (учеников) от остановочного пункта к ОУ и обратно;







4. При наличии стоянки (парковочных мест) около ОУ, указывается место расположение и безопасные маршруты движения детей (учеников) от парковочных мест к ОУ и обратно.

К схеме (в случае необходимости) должен быть приложен план мероприятий по приведению существующей организации дорожного движения к организации движения, соответствующей нормативным техническим документам, действующим в области дорожного движения, по окончании реализации которого готовится новая схема.

Маршруты движения организованных групп детей от ОУ к стадиону, парку или к спортивно-оздоровительному комплексу

Образец схемы.



-  - жилая застройка
-  - проезжая часть
-  - тротуар
-  - подземный пешеходный переход
-  - надземный пешеходный переход
-  - направление безопасного движения группы детей к стадиону, парку или в спортивно-оздоровительный комплекс


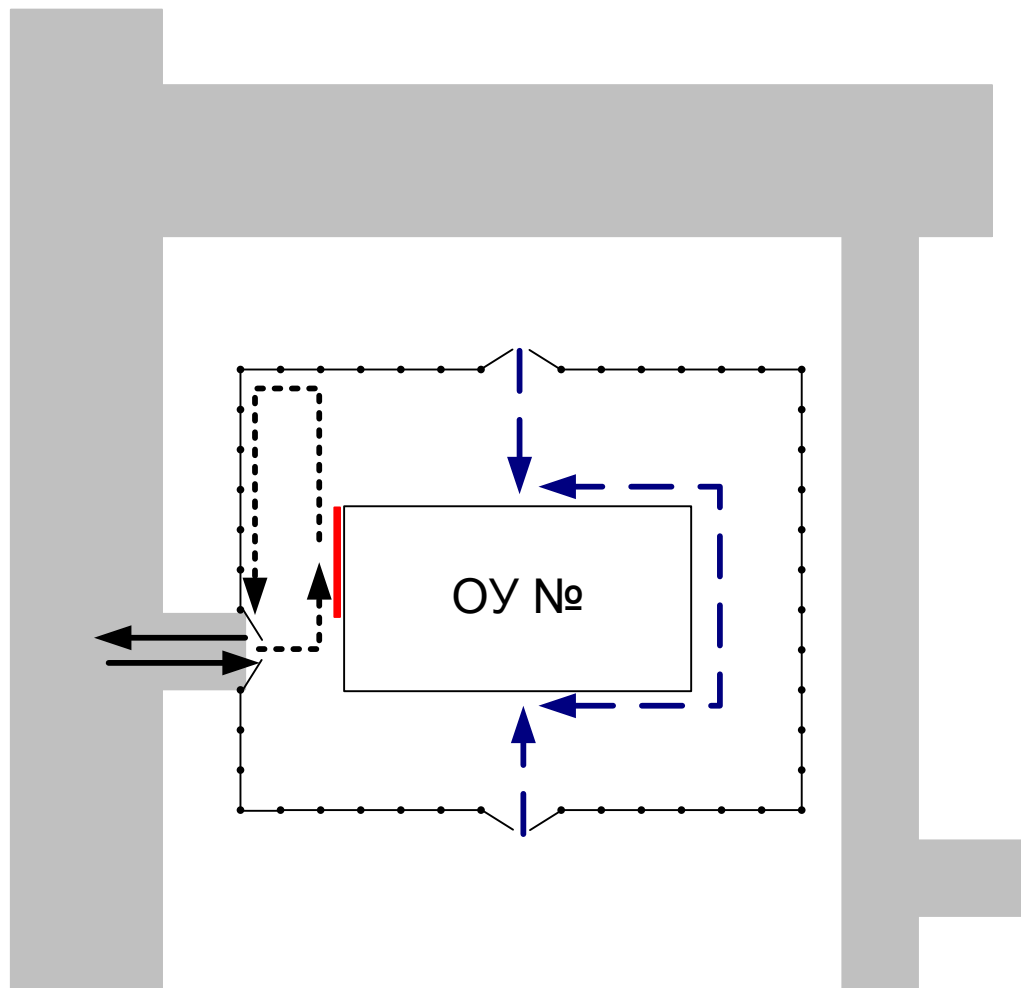
Рекомендации к составлению схемы маршрутов движения организованных групп детей от ОУ к стадиону, парку или к спортивно-оздоровительному комплексу

На схеме района расположения ОУ указываются безопасные маршруты движения детей от ОУ к стадиону, парку или спортивно-оздоровительному комплексу и обратно.

Данные схемы должны использоваться преподавательским составом при организации движения групп детей к местам проведения занятий вне территории ОУ.

Пути движения транспортных средств к местам разгрузки/погрузки и рекомендуемые пути передвижения детей по территории образовательного учреждения

Образец схемы.



- въезд/выезд грузовых транспортных средств



- движение грузовых транспортных средств по территории образовательного учреждения



- движение детей и подростков на территории образовательного учреждения



- место разгрузки/погрузки

Рекомендации к составлению схемы пути движения транспортных средств к местам разгрузки/погрузки

На схеме указывается примерная траектория движения транспортного средства на территории ОУ, в том числе место погрузки/разгрузки, а также безопасный маршрут движения детей во время погрузочно-разгрузочных работ.

В целях обеспечения безопасного движения детей по территории ОУ необходимо исключить пересечение пути движения детей и пути движения транспортных средств.

II. Информация об обеспечении безопасности перевозок детей специальным транспортным средством (автобусом).

Общие сведения

Марка ПАЗ 32053-70 _____
Модель - автобус _____
Государственный регистрационный знак В 061 КЕ 159 рег. _____
Соответствие конструкции требованиям, предъявляемым к школьным автобусам _____ школьный _____

1. Сведения о водителе автобуса

Фамилия, имя, отчество	Принят на работу	Стаж в категории и Д	Дата предстоящего мед. осмотра	Период проведения стажировки	Повышение квалификации	Допущенные нарушения ПДД
Петухов Леонид Александрович	18.02.14	33 года	Июль 2014			Нарушений нет.
Замена на период отпуска, болезни и т.п.						

2. Организационно-техническое обеспечение

1) Лицо, ответственное, за обеспечение безопасности дорожного движения: **Матвеев Василий Леонидович** _____
назначено: **28.10.2011г** _____,
прошло аттестацию: **28.10.2011г удостоверение** _____.

1.1) Замена на период отпуска, болезни и т.п.

Осуществляет _____

(Ф.И.О. специалиста)

на основании _____
прошло аттестацию _____.

2) Организация проведения предрейсового медицинского осмотра водителя:

Осуществляет ГБУЗ ПК «Керчевская участковая больница» Артемова
**Роза Ивановна, удостоверение № 0126032 действительно до
26.03.2017г**

(Ф.И.О. специалиста)

на основании договора от **01.01.2014г**
действительного до **31.12.2014г**

2.1) Замена на период отпуска, болезни и т.п.

Осуществляет **Галинова Галина Петровна**

(Ф.И.О. специалиста)

на основании удостоверения № 0126027
действительного до 26.03.2017.

3) Организация проведения предрейсового технического
осмотра транспортного средства:

Осуществляет **Матвеев Василий Леонидович**

(Ф.И.О. специалиста)

на основании удостоверения № ОК 342897
действительного до **2020г**

3.1) Замена на период отпуска, болезни и т.п.

Осуществляет _____

(Ф.И.О. специалиста)

на основании _____

действительного до _____.

4) Дата очередного технического осмотра **август 2014г**

5) Место стоянки автобуса в нерабочее время **ИП «Бацоева»**

меры, исключающие несанкционированное использование договор аренды
№ 5 от 1 января 2014г

Юридический адрес владельца: МАОУ «Керчевская средняя
общеобразовательная школа», 618616, Пермский край, Чердынский район,
п. Керчевский, ул. 50 лет Октября, дом 36

Фактический адрес владельца: МАОУ «Керчевская средняя

общеобразовательная школа», 618616, Пермский край, Чердынский район,
п. Керчевский, ул. 50 лет Октября, дом 36

Телефон ответственного лица: 27-324; 89082528075

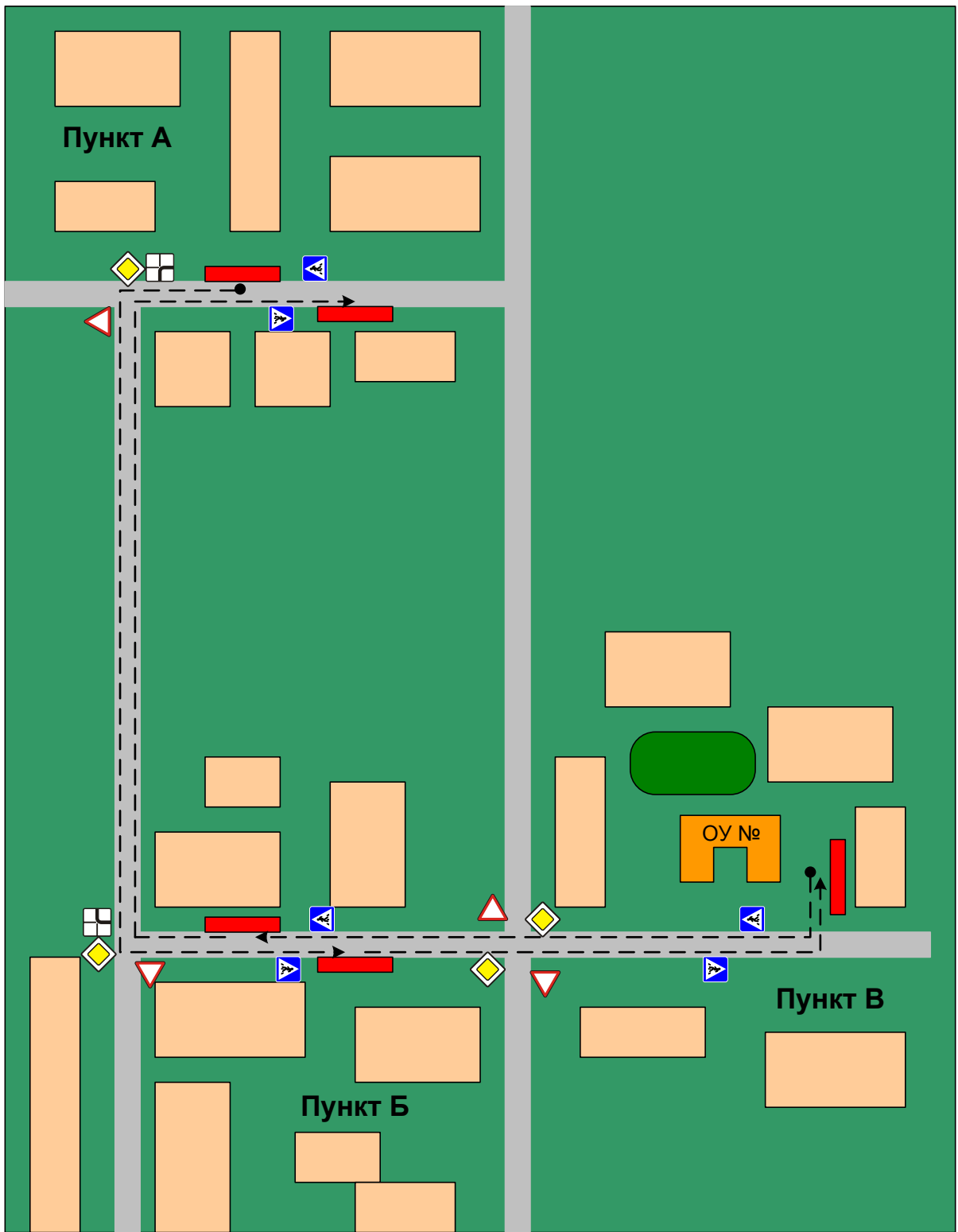
4. Сведения об организациях, осуществляющих перевозку детей специальным транспортным средством (автобусом)

Рекомендуемый список контактов организаций, осуществляющих перевозку детей специальным транспортным средством (автобусом).

5. Сведения о ведении журнала инструктажа - имеется

Маршрут движения автобуса ОУ

Образец схемы.



↔ - маршрут движения автобуса ОУ

■ - место посадки/высадки детей

Рекомендации к составлению схемы маршрута движения автобуса ОУ

На схеме указываются населенные пункты, через которые происходит следование автобуса ОУ, оборудованные места остановок для посадки и высадки детей в каждом населенном пункте; непосредственно населенный пункт, где расположено ОУ.

На схеме указан безопасный маршрут следования автобуса ОУ из пункта А в пункт В, а также обозначены:

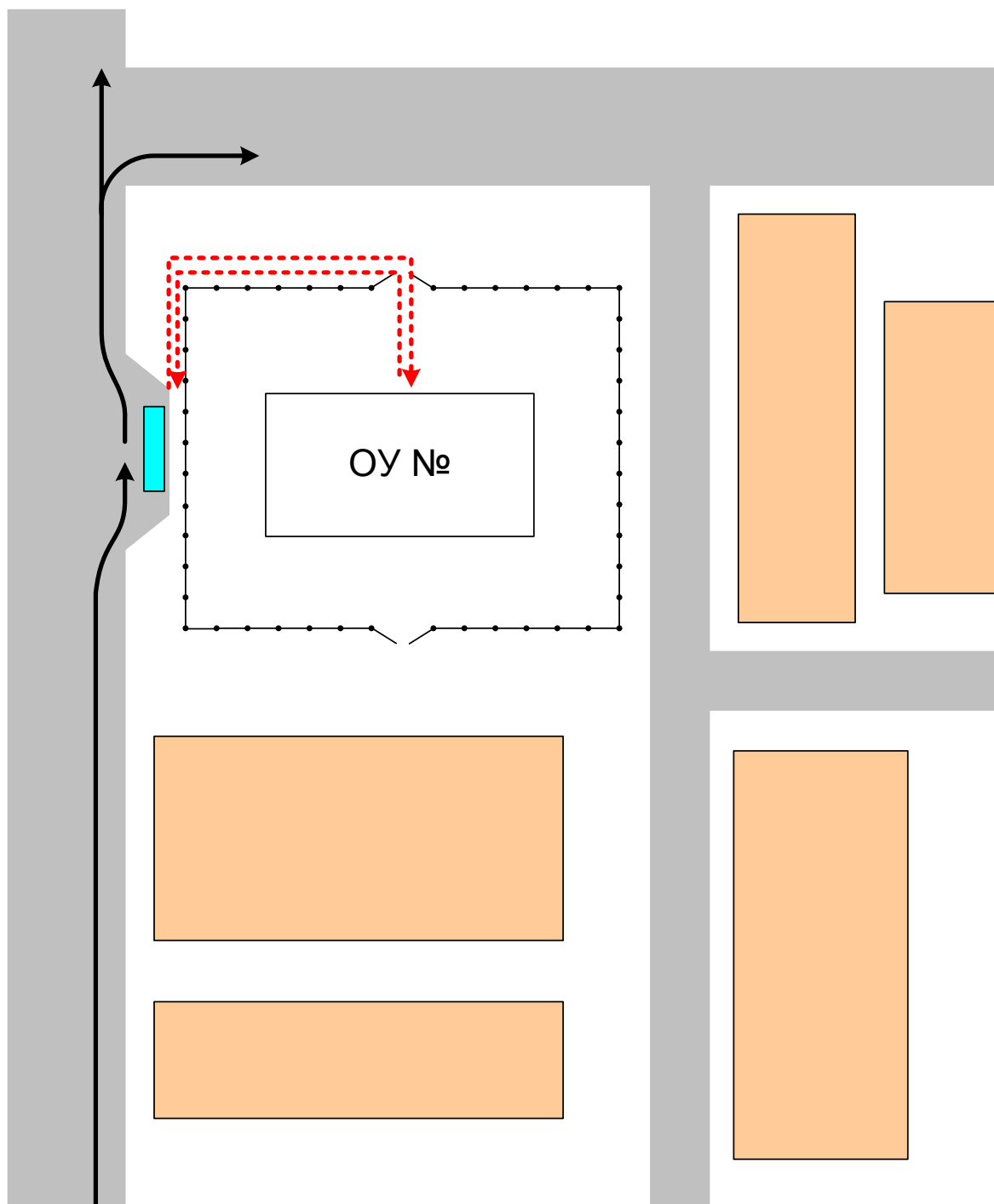
- жилые дома населенных пунктов;
- здание ОУ;
- автомобильные дороги;
- дислокация существующих дорожных знаков на пути следования автобуса ОУ;
- пешеходные переходы, пересекающие проезжую часть маршрута движения автобуса ОУ;
- другие технические средства организации дорожного движения.




Дополнительно, при наличии трудных (опасных) участков дорог по пути следования автобуса, представляется целесообразным давать их подробное описание с рекомендациями по безопасному преодолению.

Кроме того, рекомендуется дополнять паспорт соответственно фотоматериалами с изображением таких участков, а также с изображением остановочных пунктов и мест ожидания.

Безопасное расположение остановки автобуса у ОУ

Образец схемы.



-  - движение школьного автобуса
-  - движение детей и подростков к месту посадки/высадки
-  - место посадки/высадки детей и подростков

Рекомендации к составлению схемы расположения остановки автобуса ОУ

На схеме указывается подъезд в оборудованный «карман» или другое оборудованное место для посадки и высадки детей из автобуса ОУ, и дальнейший путь движения автобуса по проезжей части, а также безопасный маршрут движения детей (учеников) от остановки автобуса ОУ.

На схеме обозначено:

- жилые дома района расположения ОУ;
- здание ОУ;
- ограждение территории ОУ (*при наличии*);
- автомобильные дороги.

Лист замечаний и предложений.